



**WYKAZ LOKALIZACJI WYSTAWIONYCH DO PUBLICZNEGO PRZETARGU PISEMNEGO (KONKURS OFERT)  
NA WYSOKOŚĆ MIESIĘCZNEJ STAWKI CZYNSZU DZIERŻAWNEGO NIERUCHOMOŚCI PRZEZNACZONEJ NA PROWADZENIE  
KORTÓW TENISOWYCH, ZNAJDUJĄCEJ SIĘ NA TERENIE OBIEKTU REKREACYJNEGO „ARTURÓWEK”**


PRZY UL. SKRZYDLATEJ 75 W ŁODZI,

TERMIN OTWARCIA OFERT DNIA 18 lutego 2021 ROKU, GODZ. 10<sup>00</sup>

Adres i położenie nieruchomości	Powierzchnia nieruchomości w m <sup>2</sup>	Strefa	Wadium	Stawka wywoławcza (netto)	Opis i przeznaczenie nieruchomości	Dostęp do urządzeń technicznych	Właściciel nieruchomości
Łódź, ul. Studencka bn.	4 068 m <sup>2</sup>	VIII	1 000,00 zł	1.500,00 zł	<p>W skład nieruchomości wchodzi:</p> <p>trzy korty tenisowe ziemne o nawierzchni z mączki ceglanej o wymiarach kortów deblowych – 10,97m x 23,77m z wybiegami i oświetleniem na słupach typu ulicznego; część nieruchomości od strony zachodniej zagospodarowana pod parking o nawierzchni gruntowej;</p> <p>dwa budynki wolnostojące w konstrukcji drewnianej typu „Dąbrowa”: jeden administracyjny o powierzchni 39 m<sup>2</sup>, drugi jako zaplecze szatniowe o powierzchni 34 m<sup>2</sup>, do budynków doprowadzone są przyłącza.</p> <p>Teren nieruchomości jest ogrodzony siatką stalową na słupkach stalowych o wysokości od 1,80m i długości ok. 300 mb.</p> <p>Teren nieruchomości objęty jest miejscowym planem zagospodarowania przestrzennego przyjętym Uchwałą Nr XXXVI/938/16 Rady Miejskiej w Łodzi z dnia 19 października 2016 roku w sprawie uchwalenia miejscowego planu zagospodarowania przestrzennego dla części obszaru miasta Łodzi obejmującej teren Lasu Łagiewnickiego w rejonie ulic Okólnej i Wycieczkowej, oznaczoną symbolem 3ZP, dla którego plan ustala: w zakresie przeznaczenia podstawowego pod zieleń urządzoną, przeznaczenia uzupełniającego pod boiska sportowe, wyposażenie plaż i bazy sportów wodnych, infrastrukturę techniczną. Obecny sposób użytkowania nieruchomości nie koliduje z ustalenia planu zagospodarowania, studium i otoczeniem.</p>	<p>Do terenu nieruchomości doprowadzone są przyłącza i rozprowadzone sieci: elektryczna, wodociągowa oraz kanalizacji sanitarnej – wyposażone w podliczniki</p>	<p><b>Gmina Miasto Łódź</b> działka nr 2/5 w obrębie B-14, KW LD1M/00088717/3 oraz działka nr 2/20 w obrębie B-14, KW LD1M/00147150/2</p>

KIEROWNIK  
Działu Organizacyjnego  
  
Anna Nowogórska

KIEROWNIK  
Zespołu Obiektów Nr 2  
  
Tomasz Królikowski

DYREKTOR  
Miejskiego Ośrodka Sportu i Rekreacji  
w Łodzi  
  
Łukasz Kucharski